

# PIC DE BUGARACH PAR LES CRETES

(Pour randonneurs habitués à la montagne)



Départ à 800 m du hameau de la Bastide

RETOUR PAR LE COL DU LINAS

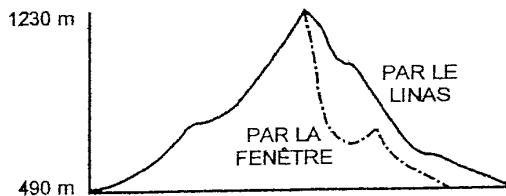
2 h 30  
4 h 30

- 1 800 m après la Bastide, prendre à gauche au réservoir, panneau Péchines, après un début dégagé, le couvert devient plus touffu tandis que la montée se fait plus raide
- 2 On débouche sur un pré, suivre la crête à droite (par endroits, deux passages possibles, l'un en bord de falaise, l'autre plus facile, légèrement en retrait)
- 3 Arrivé aux contreforts du pic de Bugarach, l'aide des mains est nécessaire à certains endroits, on rejoint le GR 36 quelques mètres avant le sommet
- 4 Au pic, redescendre vers le Nord par le sentier du Linas
- 5 Au col du Linas, tourner à droite 20 m avant la route
- 6 Au hameau des Pastressis, on retrouve la route de la Bastide

RETOUR PAR L'ITINÉRAIRE DE LA FENÊTRE

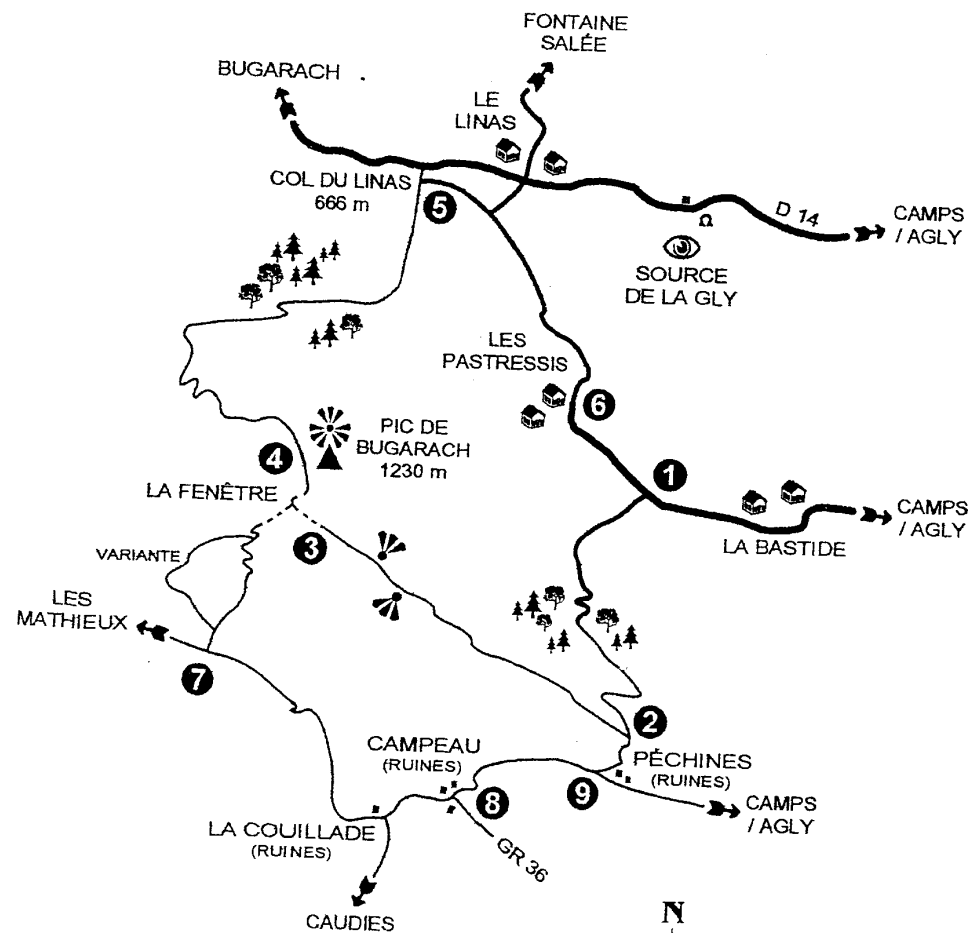
2 h 30  
4 h 00

- 4 Au pic de Bugarach, revenir en arrière et suivre le GR 36, la descente est assez abrupte. Variante à droite sur un pré au pied d'un pierrier
- 7 Au chemin, tourner à gauche et remonter au col puis redescendre vers Campeau par la Couillade
- 8 Arrivé à Campeau, prendre le chemin en face sous les arbres
- 9 De Péchines, remonter le pré à gauche
- 2 Redescendre par le sentier vers la Bastide



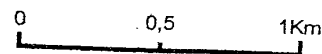
# PIC DE BUGARACH PAR LES CRETES

Pour randonneurs habitués à la montagne)



PAR LE LINAS  
Circuit = 8 Km  
Dénivelé = 660 m

PAR LA FENÊTRE  
Variante = 7 Km  
Dénivelé = 820 m



CONTACT CIRCUITS • CAMPS/AGLY: MICHEL BLONDEL 06 75 99 26 75 - GUYAUM 04 68 69 84 08 • CUBIERES/CINOLE: MIKAËL WEISER 04 68 69 80 37