



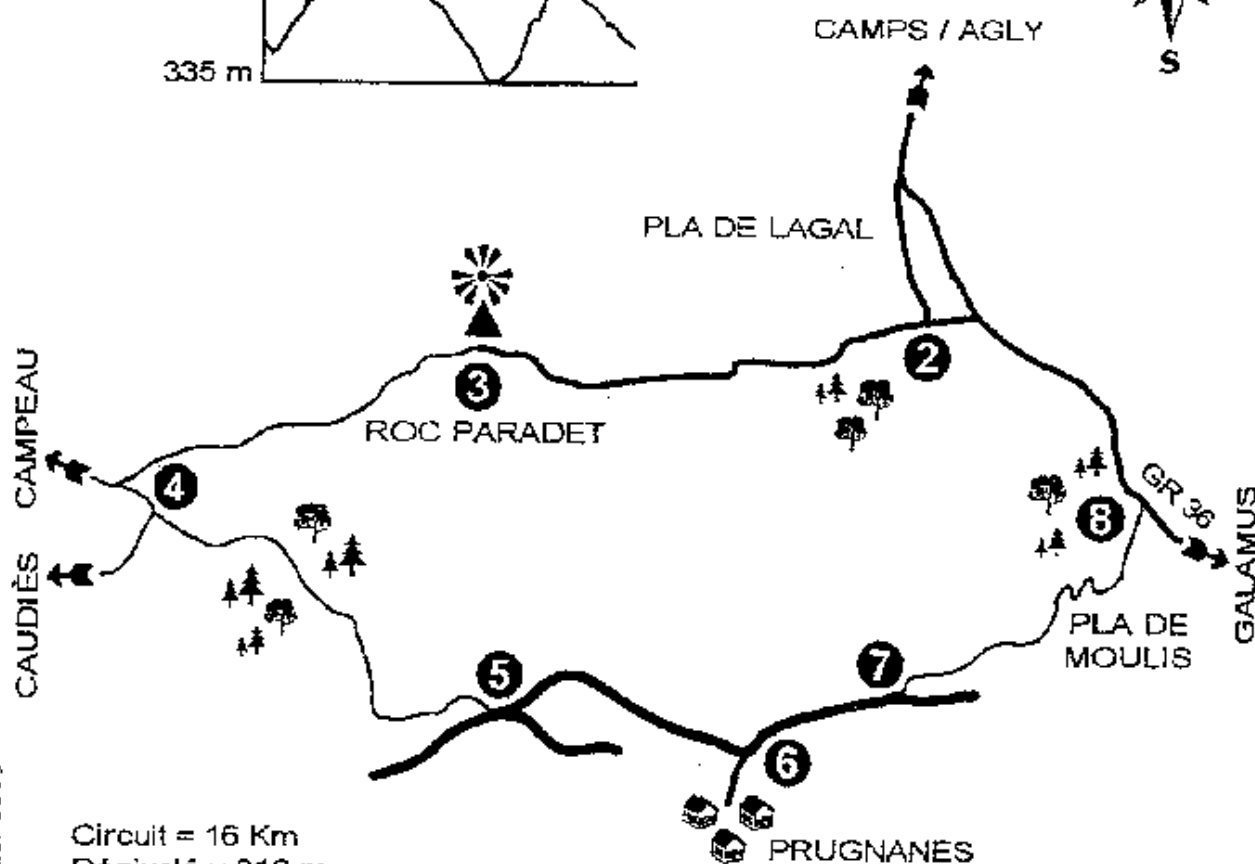
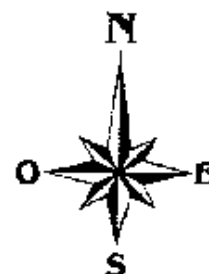
## ROC PARADET - PRUGNANES



Départ au village de Camps sur l'Agly

 3 h 30  
 5 h 30

- ① A l'entrée du village, prendre le chemin de St Paul
- ② Arrivé au pla de Lagal, suivre le GR 36 en face
- ③ Au roc Paradet, vue sur la vallée de St Paul et la chaîne des Pyrénées
- ④ A la clôture, prendre à gauche panneau Prugnanes
- ⑤ Arrivé à la route, la suivre sur 50 m puis à gauche
- ⑥ A Prugnanes, prendre à gauche
- ⑦ Faire 800 m puis à gauche vers le pla de Moulis (monter le talus)
- ⑧ Au GR 36, prendre à gauche
- ② On retrouve le pla de Lagal



Circuit = 16 Km  
Dénivelé = 810 m

0 0,5 1Km